

## المحتويات

الصفحة	العناوين
1	المقدمة
1	المفاهيم والمصطلحات
2	المنهجية
2-3	تحليل نتائج اهم المؤشرات
<b>الجداول</b>	
4	جدول (1) المؤشرات الرئيسية لعدد سيارات القطاع الخاص ولجميع انواع اللوحات (الدائمة ، الفحص المؤقت ، اللوحات الجديدة) المسجلة في مديرية المرور العامة للسنوات (2013- 2017)
5	جدول (2) مجموع أطوال الطرق بكافة أنواعها (المجموع التراكمي) حسب نوع الطريق والمحافظة لغاية 2017/12/31
6	جدول (3) عدد الجسور حسب المحافظة ونوع الجسر لغاية 31/12/2017
7	جدول (4) عدد سيارات القطاع الخاص التي تحمل اللوحات (الدائمة ) والدراجات النارية المسجلة في مديرية المرور العامة حسب المحافظة والنوع لغاية 31/12/2017
8	جدول (5) عدد سيارات القطاع الخاص للمشروع الوطني (اللوحات الجديدة) والدراجات النارية المسجلة في مديرية المرور العامة حسب المحافظة والنوع لغاية 2017 / 12 / 31
9	جدول (6) عدد سيارات القطاع الخاص للمشروع الموازي (اللوحات الجديدة) والدراجات النارية المسجلة في مديرية المرور العامة حسب المحافظة والنوع لغاية 2017 / 12 / 31
10	جدول (7) عدد سيارات القطاع الخاص للمشروع الوطني والمشروع الموازي (اللوحات الجديدة) والدراجات النارية المسجلة في مديرية المرور العامة حسب المحافظة والنوع لغاية 2017 / 12 / 31
11	جدول (8) عدد سيارات القطاع الخاص التي تحمل ثلاث لوحات (الدائمة، المشروع الوطني ، المشروع الموازي (اللوحات الجديدة)) والدراجات النارية المسجلة في مديرية المرور العامة حسب المحافظة والنوع المستخدم لغاية 2017 / 12 / 31
12	جدول (9) عدد سيارات القطاع الخاص التي تحمل اللوحات (الدائمة) والدراجات النارية المسجلة في مديرية المرور العامة حسب النوع وسنة الصنع لغاية 2017 / 12 / 31
13	جدول (10) عدد سيارات القطاع الخاص للمشروع الوطني (اللوحات الجديدة) والدراجات النارية المسجلة في مديرية المرور العامة حسب النوع وسنة الصنع لغاية 2017 / 12 / 31
14	جدول (11) عدد سيارات الركاب التي تحمل اللوحات (الدائمة) المسجلة في مديرية المرور العامة حسب المحافظة وعدد المقاعد لغاية 2017 / 12 / 31
15	جدول (12) عدد سيارات الركاب للمشروع الوطني (اللوحات الجديدة) المسجلة في مديرية المرور العامة حسب المحافظة وعدد المقاعد لغاية 2017 / 12 / 31
16	جدول (13) عدد سيارات الحمل للمشروع الوطني (اللوحات الجديدة) المسجلة في مديرية المرور العامة حسب المحافظة ونوع الحمولة لغاية 2017 / 12 / 31
17	جدول (14) عدد سيارات القطاع الخاص للمشروع الوطني (اللوحات الجديدة) والدراجات النارية المسجلة في مديرية المرور العامة حسب نوع الوقود المستخدم لغاية 2017 / 12 / 31
18	جدول (15) عدد سيارات القطاع الخاص للمشروع الموازي (اللوحات الجديدة) والدراجات النارية المسجلة في مديرية المرور العامة حسب نوع الوقود المستخدم لغاية 2017 / 12 / 31
19	جدول (16) عدد سيارات القطاع الخاص للمشروع الوطني والمشروع الموازي(اللوحات الجديدة) والدراجات النارية المسجلة في مديرية المرور العامة حسب نوع الوقود المستخدم لغاية 2017 / 12 / 31

20	جدول (17) عدد سيارات الأجرة للوحات الدائمة حسب المحافظة وعدد المقاعد لغاية 2017/12/31 .....
21	جدول (18) عدد سيارات الأجرة للوحات الجديدة المشروع الموازي حسب النوع والمحافظة وعدد المقاعد لغاية 2017/12/31 .....
22	جدول (19) عدد سيارات الاجرة في القطاع الخاص المشروع الوطني حسب النوع والمحافظة وعدد المقاعد لغاية 2017/12/31 .....
23	جدول (20) عدد سيارات الاجرة في القطاع الخاص التي تحمل ثلاث لوحات (الدائمة ، المشروع الوطني ، المشروع الموازي ((اللوحات الجديدة)) حسب النوع والمحافظة وعدد المقاعد لغاية 2017/12/31 .....
24	جدول (21) عدد سيارات الاجرة في القطاع الخاص التي تحمل ثلاث لوحات (الدائمة ، المشروع الوطني ، المشروع الموازي (اللوحات الجديدة)) حسب المحافظة ونوع الحمولة لغاية 2017/12/31 .....
25	جدول (22) اجمالي اعداد سيارات القطاع الخاص والدراجات النارية التي تحمل ثلاث لوحات (الدائمة ، المشروع الوطني ، المشروع الموازي ((اللوحات الجديدة)) المسجلة في مديرية المرور العامة حسب المحافظة والنوع لغاية 2017/12/31 .....
26	جدول (23) عدد سيارات القطاع الخاص التي تحمل اللوحات (الدائمة) المسجلة في مديرية مرور إقليم كردستان حسب المحافظة والنوع لسنة 2017 .....
27	جدول (24) عدد سيارات القطاع الخاص التي تحمل اللوحات (الدائمة) والمسجلة في مديرية مرور إقليم كردستان حسب النوع و سنة الصنع لسنة 2017 .....
28	جدول (25) عدد سيارات القطاع الخاص التي تحمل اللوحات الدائمة المسجلة في مديرية مرور إقليم كردستان حسب نوع الوقود المستخدم لسنة 2017 .....
31	جدول (26) اجمالي عدد سيارات القطاع الخاص التي تحمل اللوحات (الدائمة ، الفحص المؤقت، ) اللوحات الجديدة)) المسجلة في مديرية المرور العامة لغاية 2017 /12 /31 .....

## الاشكال البيانية

17	شكل (1) عدد سيارات القطاع الخاص للمشروع الوطني ( اللوحات الجديدة ) المسجلة في مديرية المرور العامة حسب نوع الوقود المستخدم لغاية 2017 / 12 / 31 .....
18	شكل (2) عدد سيارات القطاع الخاص للمشروع الموازي (اللوحات الجديدة) المسجلة في مديرية المرور العامة حسب نوع الوقود المستخدم لغاية 2017 / 12 / 31 .....
19	شكل (3) عدد سيارات القطاع الخاص المشروع الوطني والمشروع الموازي (اللوحات الجديدة) المسجلة في مديرية المرور العامة حسب نوع الوقود المستخدم لغاية 2017 /12 /31 .....
28	شكل (4) عدد سيارات القطاع الخاص التي تحمل اللوحات الدائمة المسجلة في مديرية مرور إقليم كردستان حسب نوع الوقود المستخدم لسنة 2017 .....

## الخرائط

29	خارطة (1) المجموع الكلي لسيارات القطاع الخاص المسجلة في مديرية المرور العامة التي تحمل اللوحات (الدائمة ، الفحص المؤقت ، اللوحات الجديدة) حسب المحافظات لغاية 2017 /12 /31 .....
30	خارطة (2) مجموع عدد السيارات في القطاع الخاص المسجلة في مديرية المرور العامة لكل محافظة حسب لوحات التسجيل (الدائمة ، الفحص المؤقت ، اللوحات الجديدة) لغاية 2017/ 12 / 31 .....

## المقدمة

تقوم مديرية إحصاءات النقل والاتصالات بإصدار تقرير إحصائي سنوي عن عدد السيارات في القطاع الخاص المسجلة في مديرية المرور العامّة ، صدر أول تقرير عن هذا النشاط عام 1979 بعدها أعدت التقارير اللاحقة عن طريق تحديث البيانات بالاعتماد على التغييرات التي تطرأ على أعداد ومواصفات السيارات بأنواعها وحسب المحافظات عن طريق استمارة صممت من قبل المديرية خاصة بتدوين هذه التغييرات تتضمن التسجيل الجديد مثل ، ترقيين القيد ، نقل الملكية بين المحافظات أو أية تغييرات أخرى تحدث في بيانات السيارات بعدها تم الاعتماد على السجلات الإدارية المتوفرة في مكاتب التسجيل في مديرية المرور العامة في بغداد والمحافظات كافة حيث قامت مديرية إحصاءات النقل والاتصالات بتصميم عدة جداول لاستيفاء البيانات المطلوبة من خلال المتابعة الميدانية للوصول الى الدقة والشمولية لعدد السيارات التراكمي والاجمالي واعتمادها ك مصدر رئيسي للبيانات الإحصائية في التقرير النهائي ولسنة 2017 ، التقرير الحالي عكس إجمالي إعداد ومواصفات السيارات المسجلة لدى مديرية المرور العامة والتي تحمل (لوحات التسجيل الدائم ، لوحات الفحص المؤقت ، لوحات المشروع الوطني والمشروع الموازي (اللوحات الجديدة)) ولسنة 2017 .

## المفاهيم والمصطلحات

- الكثافة المرورية :- هي عدد السيارات لكل كيلومتر من الطرق المبلطة (عدد السيارات / أطوال الطرق) .
  - أطوال الطرق المبلطة (كم) :- هي الطرق الرئيسية والطرق الثانوية والطرق الريفية والطرق الحدودية ، وتعتبر هذه الطرق خارج مراكز الاقضية والنواحي اي خارج حدود البلديات المحافظات وخارج حدود امانه بغداد وتعمل على قانون (35) .
  - 1. الطريق الرئيسي :- الطريق الذي يربط مراكز المحافظات والمدن الكبيرة والمنافذ الحدودية ويمكن أن يتقاطع مع طرق أخرى بنفس المستوى ويسمح باتصاله مباشرة مع الممتلكات العامة والأماكن الخاصة أو من خلال طرق أخرى متفرعة منه ومحرمة كما حدده البيان رقم ( 1 ) لسنة 1988 ب 100 متر ( 50 متر من كل جانب ومقاساً من مركز الطريق ذو الممر الواحد او مركز الجزيرة الوسطية للطرق ذات ممرين) .
  - 2. الطريق الثانوي :- هو الطريق الذي يربط مراكز الأقسضية والمجمعات السكنية بالطرق الرئيسية ومحرمة وما حدده البيان رقم (1) لسنة 1988 ب30 متر (15 متر من كل جانب مقاساً من مركز الطريق).
  - 3. الطريق الريفي الزراعي :- هو طريق خدمي للمناطق الزراعية أو الغابات وله أهمية محلية فقط ويكون في الغالب ترابي أو مغطى بالحصى الخابط وفي بعض الأحيان يكون أسفلتي .
  - 4. الطريق الحدودي :- هو طريق يكون على الأغلب بموازي الشريط الحدودي للبلد ويستخدم على الأغلب من قبل القوات الأمنية وشرطة الحدود ومراقبة الحدود الدولية ويكون أما ترابياً أو مفروشاً بالحصى الخابط أو المبلط .
- أما ما يخص الجسرات فتكون بعدة أنواع وحسب مادة الإنشاء وهي :-
1. الجسور الكونكريتية :- وتنشأ من المادة الكونكريت وهذه على عدة أنواع أيضاً فمنها الجسور ذات الصب الموقعي وهي الجسور ذات الفضاءات القصيرة ومنها مسبقة الصب ومسبقّة الجهد ( Prc stress – Preeast ) وهي الجسور ذات الفضاءات الكبيرة .
  2. الجسور الحديدية :- وتنشأ من مادة الحديد وهو على أنواع مثل المسنم ( Truss ) والسلكي ( Cabcic ) والقوس ( Arch ) .
  3. الجسور المركبة :- وتنشأ من مادتي الكونكريت والحديد .
  4. الجسور العائمة :- تنشأ على عائمات متحركة وتستخدم للأغراض العسكرية والطوارئ ولأغراض إنشاء جسور أخرى وبصورة مؤقتة .
  5. الجسور المعلقة :- وهي التي تسند بواسطة الكوابل الحديدية لكون الفضاءات كبيرة مع وجود دعائم حاملة بالوسط والأطراف .

## المنهجية

يتم استيفاء البيانات من مديرية المرور العامة (قسم الحاسبة والتوثيق الآلي) لكل أنواع لوحات تسجيل السيارات لسنة 2017 ، حيث تتم المتابعة المستمرة من قبل فريق عمل في مديرية إحصاءات النقل والاتصالات / الجهاز المركزي للإحصاء والهدف من التقرير هو الوصول إلى المجموع الإجمالي لسيارات القطاع الخاص لكافة لوحات التسجيل ولجميع أنواع السيارات ( الركاب ، الحمل ، المواصفات الخاصة ) بالإضافة إلى الدرجات النارية بعدها يتم تدقيق البيانات من قبل المديرية من ناحية دقة و صحة ومنطقية الأرقام ومقارنتها مع السنوات السابقة ويتم تهيئة الجداول الخاصة وتبويب البيانات واستخراج المؤشرات لإصدار التقرير بشكله النهائي بعد تضمينه بالرسوم البيانية والخرائط التوضيحية .

قامت مديرية المرور العامة بدعم المشروع الوطني (اللوحات الجديدة) بمشروع جديد مساعد للمشروع الوطني يسمى المشروع الموازي يتم من خلاله تحويل لوحات السيارات إلى (اللوحات الجديدة) ويشمل محافظتي بغداد والبصرة فقط وهي المحافظات التي تمتلك أكثر عدداً من سيارات القطاع الخاص ولتعزيز ودعم أعمال تحويل لوحات التسجيل الجديدة بأسرع وقت ممكن .

ومن خلال هذا التقرير تم استحداث جداول جديدة تخص المشروع الموازي وجداول أخرى تدمج وتجمع خلالها بيانات المشروع الوطني والمشروع الموازي بالإضافة إلى جداول التي تخص ( لوحات الفحص المؤقت واللوحات الدائمة ) ليتم استخراج المؤشرات النهائية للتقرير حيث تسعى مديرية المرور العامة إلى تحويل كافة لوحات التسجيل أعلاه إلى (اللوحات الجديدة) لتكون موحدة على مستوى العراق.

## تحليل نتائج أهم المؤشرات

1. بلغ المجموع الكلي لسيارات القطاع الخاص ( 6439332 ) سيارة لسنة 2017 مع إقليم كردستان ويشمل هذا المجموع سيارات ذات اللوحات [الدائمية ، الفحص المؤقت ، اللوحات الجديدة (المشروع الوطني والموازي)] فيما كان عدد السيارات لسنة 2016 (6110859) سيارة بنسبة ارتفاع بلغت (5.4%) كما في جدول (1) .
2. ارتفع معدل مجموع عدد سيارات القطاع الخاص المسجلة في مديرية المرور العامة لسنة 2017 بكافة لوحاتها بمقدار (173) سيارة لكل (1000) نسمة من السكان مقارنة بسنة 2016 حيث كان المعدل (169) سيارة لكل (1000) نسمة من السكان كما في جدول (1) .
3. بلغ معدل مجموع عدد سيارات القطاع الخاص المسجلة في مديرية المرور العامة بكافة أنواع لوحاتها لكل (كم) من الطرق المبلطة في الحكومة الاتحادية عدا إقليم كردستان إلى (114) سيارة/ كم كما في جدول (1) .
4. تم استحداث جدول جديد يوضح مجموع أطوال الطرق لغاية 2017/12/13 بشكل مفصل حسب المحافظات حيث تم استلام أطول الطرق الرئيسية والثانوية والطرق الحدودية وكذلك طرق المرور السريع من وزارة الاعمار والاسكان والبلديات والاشغال العامة /دائرة الطرق والجسور ، اما الطرق الريفية فقد تم أستلامها من مراكز المحافظات وبجهود استثنائية من مدراء إحصاء المحافظات للوصول الى مجموع الطرق الريفية لسنة 2017 والبالغ عددها ( 17713 كم) حيث ان آخر رقم للطرق الريفية تم نشره لسنة 2013 والبالغ ( 13338 كم) وتبين بعد جمع كافة أنواع الطرق المذكورة أن مجموعها (46009 كم ) كما في جدول (2) .
5. تم استحداث مؤشر جديد في التقرير وهو عدد الجسور لغاية 2017 وعددها (698) جسر عدا إقليم كردستان كما في جدول (3).
6. السيارات التي لوحات تسجيلها (الفحص المؤقت) والمسجلة في مديرية المرور العامة لسنة 2017 ارتفع عددها إلى (345120) سيارة بعد إن نشر عددها ( 312445 ) سيارة لسنة 2016 حيث تم ضبط العدد من قبل مديرية المرور العامة كما في جدول (26).

## تقرير إحصاء سيارات القطاع الخاص المسجلة في مديرية المرور العامة لغاية 31 / 12 / 2017

7. ارتفع عدد السيارات التي لوحات تسجيلها ضمن المشروع الوطني (اللوحات الجديدة) المسجلة لدى مديرية المرور العامة لسنة 2017 إلى (1138319) سيارة وبنسبة زيادة مقدارها (23.4%) عن عدد تلك السيارات المسجلة لسنة 2016 التي كان عددها (922785) سيارة كما في جدول (5) .
8. توقف تسجيل السيارات عن لوحات المشروع الموازي (اللوحات الجديدة) المسجلة لدى مديرية المرور العامة وبقي تسجيل السيارات على لوحات المشروع الوطني الجديد المعمول به سابقاً أما السيارات المسجلة على المشروع الموازي والتي تشمل محافظتي بغداد والبصرة فقد بقي عددها كما هو في سنة 2016 ولم يتغير حيث بلغ (1052874) سيارة كما في جدول (6) .
9. بلغ مجموع عدد سيارات القطاع الخاص المشروع الوطني والمشروع الموازي (اللوحات الجديدة) المسجلة لدى مديرية المرور العامة لسنة 2017 (2191193) سيارة كما في جدول (7) فيما كان عددها سنة 2016 (1975659) اي ارتفع بنسبة زيادة مقدارها (10.9%) عن السنة السابقة .
10. بلغ مجموع عدد سيارات القطاع الخاص التي تحمل اللوحات (الدائمة) و(المشروع الوطني والموازي) المسجلة في مديرية المرور العامة لسنة 2017 (4787611) كما في جدول (8) .
11. بلغ عدد الدراجات النارية الكلي لسنة 2017 (148805) دراجة وهذا العدد يشمل (اللوحات الدائمة) وعددها (102012) دراجة عدا إقليم كردستان والمشروع الوطني والمشروع الموازي (اللوحات الجديدة) وعددها (46793) دراجة عدا إقليم كردستان علماً أن إقليم كردستان لم تطبق فيه اللوحات الجديدة للمشروع الوطني كما في جدولي (4) و (7) .
12. أن نسبة السيارات التي تحمل اللوحات الدائمة مقدارها (60.6%) من إجمالي السيارات الكلي أي ضمنها إقليم كردستان إما السيارات التي تحمل لوحات (الفحص المؤقت) فقد بلغت نسبتها (5.4%) من إجمالي السيارات أعلاه في حين بلغت نسبة السيارات التي تحمل (اللوحات الجديدة) (34%) من المجموع الكلي لسيارات القطاع الخاص لسنة 2017 وكما ذكرنا لا يوجد سيارات فحص مؤقت ولا سيارات تحمل اللوحات الجديدة في إقليم كردستان كما في جدول (26) .

المؤشرات الرئيسية لعدد سيارات القطاع الخاص ولجميع أنواع اللوحات (الدائمة ، الفحص المؤقت ، اللوحات الجديدة) المسجلة في مديرية المرور العامة للسنوات  
(2017 - 2013)

Main indicators of the number of private sector cars and all types of plates (permanent, mnafrist, new plates) registered at the  
Directorate of Traffic for years (2013 - 2017)

Table (1) جدول (1)

Indicators	السنوات years					البيان
	2017	2016****	2015****	2014	2013	
Number of vehicles	6,439,332	6,110,859	5,660,885	5,388,968	4,515,041	مجموع عدد السيارات
Number of vehicles	5,132,731	4,884,522	4,343,888	4,130,043	3,427,534	عدد السيارات عدا اقليم كردستان
Population (1000 person)	37,140	36,169	35,213	36,004	35,095	عدد السكان (بألف نسمة)
longest tiled road (km)	46,009	42,508	42,503	42,443	42,443	اطوال الطرق المبلطة (كم) عدا اقليم كردستان
*Average number of vehicles (permanent, almnafist, new plate) per 1000 person	173	169	161	150	129	* معدل السيارات لكل 1000 نسمة من السكان
**Average number of vehicles (almnafist, permanent, new plate) per (km) of tiled road	112	115	102	97	81	** معدل السيارات عدا الاقليم (الكثافة المرورية) لكل (كم) من الطرق المبلطة
Average person/vehicle	6	6	6	7	8	*** معدل شخص / مركبة

\* Motor rate per 1000 inhabitants of population = number of cars / population

\* معدل السيارات لكل 1000 نسمة من السكان = عدد السيارات / عدد السكان

\*\*The rate of cars except the Kurdistan region (car / km) = Number of cars / lengths of roads

\*\* معدل السيارات عدا اقليم كردستان(سيارة/كم) = عدد السيارات / اطوال الطرق

\*\*\* Average person / vehicle = population / number of cars

\*\*\* معدل شخص / مركبة = عدد السكان / عدد السيارات

\*\*\*\*Population for the years (2015-2016) Source : Population Statistics and in the light of new projections amendments

\*\*\*\* عدد السكان لسنتي ( 2015-2016 ) المصدر احصاء السكاني وعلى ضوء تعديلات الاسقاطات الجديدة

مجموع أطوال الطرق بكافة أنواعها (المجموع التراكمي) حسب نوع الطريق والمحافظه لغاية 2017/12/31

**Total Lengths Of Roads Of All Kinds (Cumulative Total) By Type Of Road And Governorate Until 31/12/2017**

Table (2)

جدول (2)

Governorate	المجموع Total	الطرق الريفية / كم Rural road (Km)	الطرق الثانوية / كم secondary road (Km)	الطرق الرئيسية / كم main road (Km)	المحافظات
Ninevah	2,679	883	1,278	518	نينوى
Kirkuk	1,606	714	457	435	كركوك
Diala	2,396	855	1,043	498	ديالى
AL-Anbar	4,959	1,910	1,627	1,422	الانبار
Baghdad	672	80	446	146	بغداد
Babylon	2,356	2,011	170	175	بابل
Kerbela	1,305	284	315	706	كربلاء
Wasit	3,404	1,967	1,070	367	واسط
Salah Al-Deen	4,165	3,039	846	280	صلاح الدين
Najaf	544	192	267	85	النجف
AL- Qadisiya	1,580	930	312	338	القادسية
AL- Muthanna	2,087	1,371	296	420	المتنى
Thi- Qar	1,564	499	277	788	ذي قار
Missan	3,696	2,711	516	469	ميسان
Basrah	829	267	128	435	البصرة
<b>Total</b>	<b>33,840</b>	<b>17,713</b>	<b>9,047</b>	<b>7,080</b>	<b>المجموع</b>
Border road	11,000				الطرق الحدودية
High way	1,169				المرور السريع
<b>Total</b>	<b>46,009</b>				<b>المجموع الكلي</b>

Note / total lengths of roads for year 2017 are about  
(Main roads + secondary roads + rural roads + border

ملاحظه / مجموع أطوال الطرق لسنة 2017 هي عبارة عن  
(الطرق الرئيسية+الطرق الثانوية+الطرق الريفية+الطرق الحدودية+المرور

عدد الجسور حسب المحافظة ونوع الجسر لغاية 2017/12/31

Number of bridges by governorate and type of bridge as at 31/12/2017

Table (3)

جدول (3)

Governorate	المجموع Total	أنواع الجسور type of bridges			المحافظات
		جسر عائم Floating bridge	جسر حديدي an iron bridge	جسر كونكريتي Concrete Bridge	
Ninevah	51	—	9	42	نينوى
Kirkuk	90	—	6	84	كركوك
Diala	43	3	15	25	ديالى
AL-Anbar	87	18	5	64	الانبار
Baghdad	29	6	5	18	بغداد
Babylon	40	—	7	33	بابل
Kerbela	25	—	1	24	كربلاء
Wasit	32	—	4	28	واسط
Salah Al-Deen	19	5	1	13	صلاح الدين
Najaf	42	5	18	19	النجف
AL- Qadisiya	55	1	16	38	القادسية
AL- Muthanna	24	2	2	20	المتن
Thi- Qar	69	4	24	41	ذي قار
Missan	23	1	6	16	ميسان
Basrah	69	9	10	50	البصرة
<b>Total</b>	<b>698</b>	<b>54</b>	<b>129</b>	<b>515</b>	<b>المجموع</b>

Data source / General Authority for Roads and Bridges

مصدر البيانات / الهيئة العامة للطرق والجسور



عدد سيارات القطاع الخاص التي تحمل اللوحات (الدائمة) والدراجات النارية المسجلة في مديرية المرور العامة حسب المحافظة والنوع لغاية 2017/12/31

Number of private sector vehicles bearing (permanent) plates and motorcycles registered in the Directorate of Traffic by governorate and type until 31/12/2017

Table (4)

جدول (4)

Type Gov.	الدراجات النارية Motorcycle	المجموع الكلي Grand total	ذات مواصفات خاصة Special Specifications	مجموع سيارات الحمل Total Lorries and pick-ups	سيارات الحمل Lorries and pick-ups			مجموع سيارات الركاب Total passengers vehicles	سيارات الركاب passengers vehicles				النوع المحافظة	
					اللوريات lorries				بيك اب وفان Pick-ups & van	باص Bus	حقلية Field	ستيشن Station		صالون Saloon
					حوضية Lorry Tank	قلاب Tipper lorry	شاصي Flat Bed Truck							
Ninaueh	6,857	250,631	19,712	67,512	7	6,352	14,000	47,153	163,407	4,733	137	23,128	135,409	نينوى
Kirkuk	248	120,300	11,341	20,309	93	1,020	1,496	17,700	88,650	2,398	15	9,622	76,615	كركوك
Diala	8,034	142,918	12,621	33,714	662	2,999	3,720	26,333	96,583	9,264	22	9,421	77,876	ديالى
AL-Anbar	1,359	133,765	16,061	37,626	630	4,043	10,378	22,575	80,078	4,882	2	8,758	66,436	الانبار
Baghdad	27,466	995,251	46,971	126,165	941	9,635	19,306	96,283	822,115	64,168	145	132,537	625,265	بغداد
Babylon	8,611	151,652	15,911	36,569	134	1,827	2,389	32,219	99,172	13,779	—	11,244	74,149	بابل
Kerbela	6,219	75,269	6,250	11,532	285	1,501	1,383	8,363	57,487	6,920	15	6,965	43,587	كربلاء
Wasit	10,822	82,165	13,893	28,498	116	1,648	2,531	24,203	39,774	4,881	5	5,271	29,617	واسط
Salah AL-deen	2,193	115,953	9,717	46,799	512	2,139	4,344	39,804	59,437	2,628	—	6,791	50,018	صلاح الدين
AL-Najaf	9,945	100,889	6,208	20,144	339	2,776	4,745	12,284	74,537	6,319	5	9,548	58,665	النجف
AL-Qadisiya	5,925	101,162	13,458	16,257	166	1,083	1,502	13,506	71,447	4,337	2	5,235	61,873	القادسية
AL-Muthanna	3,978	51,707	4,220	16,337	308	1,362	2,557	12,110	31,150	2,246	2	3,488	25,414	المتن
Thi-Qar	3,356	79,321	13,304	15,618	218	1,183	1,985	12,232	50,399	3,217	4	6,906	40,272	ذي قار
Maysan	1,584	51,131	6,310	12,634	24	444	654	11,512	32,187	2,027	6	3,063	27,091	ميسان
AL-Basrah	5,415	144,304	17,792	27,418	359	3,928	6,480	16,651	99,094	12,990	3	12,026	74,075	البصرة
<b>Total</b>	<b>102,012</b>	<b>2,596,418</b>	<b>213,769</b>	<b>517,132</b>	<b>4,794</b>	<b>41,940</b>	<b>77,470</b>	<b>392,928</b>	<b>1,865,517</b>	<b>144,789</b>	<b>363</b>	<b>254,003</b>	<b>1,466,362</b>	<b>المجموع</b>

عدد سيارات القطاع الخاص للمشروع الوطني ( اللوحات الجديدة ) والدراجات النارية المسجلة في مديرية المرور العامة حسب المحافظة والنوع لغاية 2017 / 12 / 31

Number of private sector cars for the national project (new plates) and motorcycles registered at the General Traffic Directorate by governorate and type until 31/12/2017

Table (5)

جدول (5)

Type Gov.	الدراجات النارية Motorcycle	المجموع الكلي Grand total	مواصفات خاصة Special Specifications	مجموع سيارات الحمل Total Lorries and pick-ups	سيارات الحمل Lorries and pick-ups				مجموع سيارات الركاب Total passengers vehicles	سيارات الركاب passengers vehicles				النوع المحافظة
					اللوريات lorries			بيك اب وفان & Pick-ups van		باص Bus	حقلية Field	ستيشن Station	صالون Saloon	
					حوضية Lorry Tank	قلاب Tipper lorry	شاصي Flat Bed Truck							
Ninaueh	57	30,732	568	9,197	402	963	202	7,630	20,967	131	375	1,246	19,215	نينوى
Kirkuk	185	57,128	1,439	12,453	365	1,003	530	10,555	43,236	765	588	6,124	35,759	كركوك
Diala	179	78,166	1,624	22,357	748	2,922	1,734	16,953	54,185	3,615	8	8,227	42,335	ديالى
AL-Anbar	167	33,479	557	11,596	456	466	1,045	9,629	21,326	486	2	2,546	18,292	الانبار
Baghdad	238	260,485	2,592	27,807	805	2,295	1,585	23,122	230,086	19,037	4,097	29,726	177,226	بغداد
Babylon	4,046	104,372	4,172	26,728	325	1,014	378	25,011	73,472	7,161	257	14,105	51,949	بابل
Kerbela	3,051	68,384	1,762	9,385	371	1,327	392	7,295	57,237	7,077	58	8,343	41,759	كربلاء
Wasit	9,282	67,408	5,572	23,777	525	1,085	758	21,409	38,059	2,845	31	7,003	28,180	واسط
Salah AL-DEEN	_	37,183	483	17,768	74	496	309	16,889	18,932	431	1	3,280	15,220	صلاح الدين
AL-Najaf	8,004	77,202	2,907	11,666	269	2,482	1,187	7,728	62,629	2,926	187	9,524	49,992	النجف
AL-Qadisiya	6,359	64,726	3,178	14,293	97	1,697	412	12,087	47,255	2,834	315	7,576	36,530	القادسية
AL-Muthanna	3,953	40,236	1,232	11,909	88	1,218	869	9,734	27,095	1,430	184	3,490	21,991	المتن
Thi-Qar	2,838	67,069	2,134	13,109	210	2,015	380	10,504	51,826	1,587	262	9,270	40,707	ذي قار
Maysan	1,217	47,175	1,683	12,414	115	833	317	11,149	33,078	1,564	415	3,068	28,031	ميسان
AL-Basrah	4,804	104,574	4,728	20,870	1,130	3,348	2,868	13,524	78,976	8,292	99	14,182	56,403	البصرة
<b>Total</b>	<b>44,380</b>	<b>1,138,319</b>	<b>34,631</b>	<b>245,329</b>	<b>5,980</b>	<b>23,164</b>	<b>12,966</b>	<b>203,219</b>	<b>858,359</b>	<b>60,181</b>	<b>6,879</b>	<b>127,710</b>	<b>663,589</b>	<b>المجموع</b>

عدد سيارات القطاع الخاص للمشروع الموازي ( اللوحات الجديدة) والدراجات النارية المسجلة في مديرية المرور العامة حسب المحافظة والنوع لغاية 2017/12/31

Number of private sector cars for the parallel project (new plates) and motorcycles registered at the General Traffic Directorate by governorate and type until 31/12/2017

Table (6)

جدول (6)

Type	الدراجات النارية	المجموع الكلي	مواصفات خاصة	مجموع سيارات الحمل	سيارات الحمل Lorries and pick-ups				مجموع سيارات الركاب	سيارات الركاب passengers vehicles				النوع
					اللوريات lorries			بيك اب وفان						
Gov.	Motorcycle	Grand total	Special Specifications	Total Lorries and pick-ups	حوضية	قلاب	شاصي	Pick-ups & van	Total passengers vehicles	باص	حقلية	ستيشن	صالون	المحافظة
					Lorry Tank	Tipper lorry	Flat Bed Truck			Bus	Field	Station	Saloon	
Baghdad	337	1,035,413	2,527	101,961	631	12,395	9,701	79,234	930,925	60,076	1,440	222,270	647,139	بغداد
AL-Basrah	2,076	17,461	319	4,874	84	1,254	1,055	2,481	12,268	1,379	69	2,460	8,360	البصرة
<b>Total</b>	<b>2,413</b>	<b>1,052,874</b>	<b>2,846</b>	<b>106,835</b>	<b>715</b>	<b>13,649</b>	<b>10,756</b>	<b>81,715</b>	<b>943,193</b>	<b>61,455</b>	<b>1,509</b>	<b>224,730</b>	<b>655,499</b>	<b>المجموع</b>

عدد سيارات القطاع الخاص للمشروع الوطني والمشروع الموازي ( اللوحات الجديدة ) والدراجات النارية المسجلة في مديرية المرور العامة حسب المحافظة والنوع لغاية 2017/12/31

Number of private sector cars for the national and parallel project (new plates) and motorcycles registered at the General Traffic Directorate by governorate and type until 31/12/2017

Table (7)														جدول (7)
Type	الدراجات النارية	المجموع الكلي	مواصفات خاصة	مجموع سيارات الحمل	سيارات الحمل Lorries and pick-ups				مجموع سيارات الركاب	سيارات الركاب passengers vehicles				النوع
					اللوريات lorries			بيك اب وفان Pick-ups & van		مجموع سيارات الركاب Total passengers vehicles	باص Bus	حقلية Field	ستيشن Station	
Gov.	Motorcycle	Grand total	Special Specifications	Total Lorries and pick-ups	حوضية LorryTank	قلاب Tipper lorry	شاصي Flat Bed Truck		Total passengers vehicles					باص Bus
Ninaueh	57	30,732	568	9,197	402	963	202	7,630	20,967	131	375	1,246	19,215	نينوى
Kirkuk	185	57,128	1,439	12,453	365	1,003	530	10,555	43,236	765	588	6,124	35,759	كركوك
Diala	179	78,166	1,624	22,357	748	2,922	1,734	16,953	54,185	3,615	8	8,227	42,335	ديالى
AL-Anbar	167	33,479	557	11,596	456	466	1,045	9,629	21,326	486	2	2,546	18,292	الانبار
Baghdad	575	1,295,898	5,119	129,768	1,436	14,690	11,286	102,356	1,161,011	79,113	5,537	251,996	824,365	بغداد
Babylon	4,046	104,372	4,172	26,728	325	1,014	378	25,011	73,472	7,161	257	14,105	51,949	بابل
Kerbela	3,051	68,384	1,762	9,385	371	1,327	392	7,295	57,237	7,077	58	8,343	41,759	كربلاء
Wasit	9,282	67,408	5,572	23,777	525	1,085	758	21,409	38,059	2,845	31	7,003	28,180	واسط
Salah AL-DEEN	_	37,183	483	17,768	74	496	309	16,889	18,932	431	1	3,280	15,220	صلاح الدين
AL-Najaf	8,004	77,202	2,907	11,666	269	2,482	1,187	7,728	62,629	2,926	187	9,524	49,992	النجف
AL-Qadisiya	6,359	64,726	3,178	14,293	97	1,697	412	12,087	47,255	2,834	315	7,576	36,530	القادسية
AL-Muthanna	3,953	40,236	1,232	11,909	88	1,218	869	9,734	27,095	1,430	184	3,490	21,991	المتنى
Thi-Qar	2,838	67,069	2,134	13,109	210	2,015	380	10,504	51,826	1,587	262	9,270	40,707	ذي قار
Maysan	1,217	47,175	1,683	12,414	115	833	317	11,149	33,078	1,564	415	3,068	28,031	ميسان
AL-Basrah	6,880	122,035	5,047	25,744	1,214	4,602	3,923	16,005	91,244	9,671	168	16,642	64,763	البصرة
<b>Total</b>	<b>46,793</b>	<b>2,191,193</b>	<b>37,477</b>	<b>352,164</b>	<b>6,695</b>	<b>36,813</b>	<b>23,722</b>	<b>284,934</b>	<b>1,801,552</b>	<b>121,636</b>	<b>8,388</b>	<b>352,440</b>	<b>1,319,088</b>	<b>المجموع</b>

عدد سيارات القطاع الخاص التي تحمل ثلاث لوحات (الدائمة ، المشروع الوطني ، المشروع الموازي (اللوحات الجديدة)) والدراجات النارية المسجلة في مديرية المرور العامة حسب المحافظة والنوع المستخدم لغاية 31 /12 /2017

Number of private cars with three plates (permanent, national project, parallel project (new painted)) and motorcycles registered in the General Traffic Directorate by governorate and type used until 31/12/2017

Table (8)

(8) جدول

Type GOV.	الدراجات النارية Motorcycle	المجموع الكلي Grand total	مواصفات خاصة Special Specifications	مجموع سيارات الحمل Total Lorries and pick-ups	سيارات الحمل Lorries and pick-ups				مجموع سيارات الركاب Total passengers vehicles	سيارات الركاب passengers vehicles				النوع المحافظة
					السوريات lorries		بيك اب وفان Pick ups & van	سيارات الركاب						
					حوضية Lorry Tank	قلاب Tipper lorry		شاصي Flat Bed Truck		باص Bus	حقلية Field	ستيشن Station	صالون Saloon	
Ninaueh	6,914	281,363	20,280	76,709	409	7,315	14,202	54,783	184,374	4,864	512	24,374	154,624	نينوى
Kirkuk	433	177,428	12,780	32,762	458	2,023	2,026	28,255	131,886	3,163	603	15,746	112,374	كركوك
Diala	8,213	221,084	14,245	56,071	1,410	5,921	5,454	43,286	150,768	12,879	30	17,648	120,211	ديالى
AL-Anbar	1,526	167,244	16,618	49,222	1,086	4,509	11,423	32,204	101,404	5,368	4	11,304	84,728	الانبار
Baghdad	28,041	2,291,149	52,090	255,933	2,377	24,325	30,592	198,639	1,983,126	143,281	5,682	384,533	1,449,630	بغداد
Babylon	12,657	256,024	20,083	63,297	459	2,841	2,767	57,230	172,644	20,940	257	25,349	126,098	بابل
Kerbela	9,270	143,653	8,012	20,917	656	2,828	1,775	15,658	114,724	13,997	73	15,308	85,346	كربلاء
Wasit	20,104	149,573	19,465	52,275	641	2,733	3,289	45,612	77,833	7,726	36	12,274	57,797	واسط
Salah AL-DEEN	2,193	153,136	10,200	64,567	586	2,635	4,653	56,693	78,369	3,059	1	10,071	65,238	صلاح الدين
AL-Najaf	17,949	178,091	9,115	31,810	608	5,258	5,932	20,012	137,166	9,245	192	19,072	108,657	النجف
AL-Qadisiya	12,284	165,888	16,636	30,550	263	2,780	1,914	25,593	118,702	7,171	317	12,811	98,403	القادسية
AL-Muthanna	7,931	91,943	5,452	28,246	396	2,580	3,426	21,844	58,245	3,676	186	6,978	47,405	المثنى
Thi-Qar	6,194	146,390	15,438	28,727	428	3,198	2,365	22,736	102,225	4,804	266	16,176	80,979	ذي قار
Maysan	2,801	98,306	7,993	25,048	139	1,277	971	22,661	65,265	3,591	421	6,131	55,122	ميسان
AL-Basrah	12,295	266,339	22,839	53,162	1,573	8,530	10,403	32,656	190,338	22,661	171	28,668	138,838	البعصرة
<b>Grand. Total</b>	<b>148,805</b>	<b>4,787,611</b>	<b>251,246</b>	<b>869,296</b>	<b>11,489</b>	<b>78,753</b>	<b>101,192</b>	<b>677,862</b>	<b>3,667,069</b>	<b>266,425</b>	<b>8,751</b>	<b>606,443</b>	<b>2,785,450</b>	<b>*المجموع الكلي</b>

\* Grand total does not contain data on temporary Plates not available in the Directorate General Traffic in detail

\* المجموع الكلي لا يحتوي بيانات الفحص المؤقت لعدم توفرها في مديرية المرور العامة بشكل تفصيلي

عدد سيارات القطاع الخاص التي تحمل اللوحات (الدائمة) والدراجات النارية المسجلة في مديرية المرور العامة حسب النوع وسنة الصنع لغاية 2017/12/31

Number of private sector vehicles carrying permanent plates and motorcycles registered in the Traffic Directorate by type and year of manufacture until 31/12/2017

Table (9)

جدول (9)

Type Manufacturing year	الدراجات النارية Motorcycle	المجموع الكلي Grand total	ذات مواصفات خاصة Special Specifications	مجموع سيارات الحمل Total Lorries and pick-ups	سيارات الحمل Lorries and pick-ups				سيارات الركاب Passengers				النوع سنة الصنع	
					اللوريات Lorries			مجموع سيارات الركاب Total passengers vehicles	باص Bus	حقليّة Field	ستيشن Station	صالون Saloon		
					حوضيّة Lorry Tank	قلاب Tipper lorry	شاصي Flat Bed Truck							بيك أب وفان Pick ups & van
1960 and Less	10,279	245,644	34,146	22,015	165	1,223	2,856	17,771	189,483	5,063	2	3,991	180,427	1960 فأقل
1970-1961	498	30,296	2,919	7,386	91	1,073	3,705	2,517	19,991	2,008	1	86	17,896	1970-1961
1980-1971	22,105	187,305	25,667	59,805	431	10,060	19,085	30,229	101,833	11,381	37	2,117	88,298	1980-1971
1990-1981	24,095	397,581	70,776	88,303	775	15,373	20,313	51,842	238,502	10,018	43	10,087	218,354	1990-1981
1995-1991	88	467,709	23,649	64,993	1,601	7,177	12,056	44,159	379,067	34,950	100	39,354	304,663	1995-1991
2000-1996	27	152,694	18,765	47,994	602	1,371	4,931	41,090	85,935	15,861	44	6,928	63,102	2000-1996
2001	5	33,164	2,430	13,645	258	1,095	2,244	10,048	17,089	2,366	6	1,403	13,314	2001
2002	3	29,216	2,017	12,255	189	719	1,850	9,497	14,944	2,009	11	907	12,017	2002
2003	1	13,541	1,291	5,553	132	553	1,687	3,181	6,697	476	3	875	5,343	2003
2004	5	22,917	1,376	6,664	172	378	1,663	4,451	14,877	1,306	20	1,661	11,890	2004
2005	18	22,474	1,423	5,891	104	369	1,657	3,761	15,160	2,876	11	1,454	10,819	2005
2006	60	43,168	1,388	14,515	75	232	1,214	12,994	27,265	4,085	17	4,191	18,972	2006
2007	164	75,755	1,730	15,943	65	273	993	14,612	58,082	7,333	16	13,485	37,248	2007
2008	359	96,210	2,037	16,959	39	178	734	16,008	77,214	6,528	17	19,932	50,737	2008
2009	1,779	139,289	4,978	19,112	42	142	584	18,344	115,199	13,708	20	24,020	77,451	2009
2010	5,635	101,835	3,103	15,645	17	36	199	15,393	83,087	8,137	7	16,130	58,813	2010
2011	12,181	128,186	2,870	14,106	8	129	254	13,715	111,210	4,000	2	22,427	84,781	2011
2012	8,219	154,293	3,836	22,817	17	891	837	21,072	127,640	5,184	-	29,002	93,454	2012
2013	6,713	127,618	3,926	24,915	5	605	485	23,820	98,777	2,377	5	26,336	70,059	2013
2014	6,174	75,835	3,559	20,839	-	41	63	20,735	51,437	3,878	1	21,605	25,953	2014
2015	2,511	35,297	1,515	10,115	3	3	17	10,092	23,667	917	-	6,147	16,603	2015
2016	1,075	13,133	257	5,897	2	-	10	5,885	6,979	261	-	1,441	5,277	2016
2017	1	2,582	32	1,590	-	-	2	1,588	960	47	-	384	529	2017
2017 and more	17	676	79	175	1	19	31	124	422	20	-	40	362	2018
<b>Total</b>	<b>102,012</b>	<b>2,596,418</b>	<b>213,769</b>	<b>517,132</b>	<b>4,794</b>	<b>41,940</b>	<b>77,470</b>	<b>392,928</b>	<b>1,865,517</b>	<b>144,789</b>	<b>363</b>	<b>254,003</b>	<b>1,466,362</b>	<b>المجموع</b>

عدد سيارات القطاع الخاص للمشروع الوطني ( اللوحات الجديدة ) والدراجات النارية المسجلة في مديرية المرور العامة حسب النوع وسنة الصنع لغاية 2017/12/31

Number of private sector cars for the national project (new plates) and motorcycles registered at the General Traffic Directorate by type and year of manufacture until 31/12/2017

Table (10)

جدول (10)

Type Manufacturing year	درجات نارية Motorcycle	المجموع الكلي Grand total	مواصفات خاصة Special Specifications	مجموع سيارات الحمل Total Lorries and pick-ups	سيارات الحمل Lorries and pick-ups				مجموع سيارات الركاب Total passengers vehicles	سيارات الركاب passengers vehicles				النوع سنة الصنع	
					اللوريات lorries			بيك اب وفان Pick ups & van		باص Bus	حقلية Field	ستيشن Station	صالون Saloon		
					حوضية Lorry	قلاب Tank	شاصي Tipper lorry								Flat Bed Truck
befor 2001	373	288,611	13,287	73,182	3,231	14,587	9,652	45,712	202,142	15,040	390	23,246	163,466	2001 وما قبلها	
2002	36	7,557	969	3,614	306	554	323	2,431	2,974	590	65	434	1,885	2002	
2003	10	8,214	684	3,595	311	563	339	2,382	3,935	224	54	352	3,305	2003	
2004	514	11,976	655	2,665	306	480	465	1,414	8,656	158	58	527	7,913	2004	
2005	40	7,153	678	2,177	286	456	497	938	4,298	170	69	381	3,678	2005	
2006	100	8,412	475	3,287	175	429	408	2,275	4,650	240	95	571	3,744	2006	
2007	251	11,584	538	2,573	135	311	417	1,710	8,473	800	188	1,528	5,957	2007	
2008	474	20,270	952	2,946	75	211	277	2,383	16,372	491	257	2,553	13,071	2008	
2009	1,914	58,817	3,737	4,594	48	98	140	4,308	50,486	1,138	370	4,318	44,660	2009	
2010	5,986	73,233	2,784	9,259	15	138	73	9,033	61,190	1,100	676	3,592	55,822	2010	
2011	12,497	120,592	1,710	16,023	35	347	63	15,578	102,859	1,174	965	7,494	93,226	2011	
2012	8,119	91,777	3,325	21,062	164	2,530	173	18,195	67,390	2,122	1,262	13,306	50,700	2012	
2013	5,675	117,367	2,108	28,275	100	1,696	116	26,363	86,984	3,430	907	19,251	63,396	2013	
2014	5,007	99,074	1,687	25,183	785	554	15	23,829	72,204	17,871	785	18,375	35,173	2014	
2015	1,278	101,192	743	14,189	5	117	8	14,059	86,260	9,149	412	13,655	63,044	2015	
2016	1,120	70,563	261	14,589	1	75	-	14,513	55,713	4,436	219	9,050	42,008	2016	
2017	742	27,429	38	9,913	2	18	-	9,893	17,478	1,479	97	5,336	10,566	2017	
2018	244	14,498	-	8,203	-	-	-	8,203	6,295	569	10	3,741	1,975	2018	
<b>Total</b>	<b>44,380</b>	<b>1,138,319</b>	<b>34,631</b>	<b>245,329</b>	<b>5,980</b>	<b>23,164</b>	<b>12,966</b>	<b>203,219</b>	<b>858,359</b>	<b>60,181</b>	<b>6,879</b>	<b>127,710</b>	<b>663,589</b>	<b>المجموع</b>	

عدد سيارات الركاب التي تحمل اللوحات (الدائمة) المسجلة في مديرية المرور العامة حسب المحافظة وعدد المقاعد لغاية 2017/12/31

Number of passenger cars bearing (permanent) plates registered in the Traffic Directorate by governorate and number of seats until 31/12/2017

Table (11) جدول (11)

GOV.	No.of seats مجموع سيارات الركاب Total passengers vehicles	سيارات الركاب passengers vehicles						عدد المقاعد المحافظة
		باص Bus			حقلية Field	ستيشن Station	صالون Saloon	
		25 فاكثر	24-15	14-7	9 - 4	9 - 6	5 - 2	
Nineveh	163,407	1,431	1,145	2,157	137	23,128	135,409	نينوى
Kirkuk	88,650	215	514	1,669	15	9,622	76,615	كركوك
Diala	96,583	436	1,184	7,644	22	9,421	77,876	ديالى
Al-Anbar	80,078	330	631	3,921	2	8,758	66,436	الانبار
Baghdad	822,115	5,705	6,142	52,321	145	132,537	625,265	بغداد
Babylon	99,172	1,088	1,139	11,552	-	11,244	74,149	بابل
Kerbela	57,487	460	343	6,117	15	6,965	43,587	كربلاء
Wasit	39,774	358	267	4,256	5	5,271	29,617	واسط
Salah Al-Deen	59,437	421	249	1,958	-	6,791	50,018	صلاح الدين
Al-Najaf	74,537	821	432	5,066	5	9,548	58,665	النجف
Al-Qadisiya	71,447	125	17	4,195	2	5,235	61,873	القادسية
Al-Muthanna	31,150	109	115	2,022	2	3,488	25,414	المتن
Thi-Qar	50,399	222	158	2,837	4	6,906	40,272	ذي قار
Maysan	32,187	146	155	1,726	6	3,063	27,091	ميسان
Al-Basrah	99,094	1,842	318	10,830	3	12,026	74,075	البصرة
<b>Total</b>	<b>1,865,517</b>	<b>13,709</b>	<b>12,809</b>	<b>118,271</b>	<b>363</b>	<b>254,003</b>	<b>1,466,362</b>	<b>المجموع</b>



عدد سيارات الركاب للمشروع الوطني (اللوحات الجديدة) المسجلة في مديرية المرور العامة حسب المحافظة وعدد المقاعد لغاية 2017/12/31

Number of passenger cars for the national project (new plates) registered in the General Traffic Directorate by governorate and number of seats until 31/12/2017

Table (12) جدول (12)

Gov.	No.of seats مجموع سيارات الركاب Total passengers vehicles	سيارات الركاب passengers vehicles						عدد المقاعد المحافظة
		باص Bus			حقلية Field	ستيشن Station	صالون Saloon	
		25 فاكثر	24-15	14-7	9-7	9-6	5-2	
Nineveh	20,967	3	2	126	375	1,246	19,215	نينوى
Kirkuk	43,236	42	39	684	588	6,124	35,759	كركوك
Diala	54,185	88	24	3,503	8	8,227	42,335	ديالى
Al-Anbar	21,326	7	12	467	2	2,546	18,292	الانبار
Baghdad	230,086	1,370	265	17,402	4,097	29,726	177,226	بغداد
Babylon	73,472	118	64	6,979	257	14,105	51,949	بابل
Kerbela	57,237	92	76	6,909	58	8,343	41,759	كربلاء
Wasit	38,059	33	91	2,721	31	7,003	28,180	واسط
Salah Al-Deen	18,932	6	2	423	1	3,280	15,220	صلاح الدين
Al-Najaf	62,629	254	28	2,644	187	9,524	49,992	النجف
Al-Qadisiya	47,255	16	6	2,812	315	7,576	36,530	القادسية
Al-Muthanna	27,095	17	33	1,380	184	3,490	21,991	المتنى
Thi-Qar	51,826	22	24	1,541	262	9,270	40,707	ذي قار
Maysan	33,078	16	7	1,541	415	3,068	28,031	ميسان
Al-Basrah	78,976	1,122	73	7,097	99	14,182	56,403	البصرة
<b>Total</b>	<b>858,359</b>	<b>3,206</b>	<b>746</b>	<b>56,229</b>	<b>6,879</b>	<b>127,710</b>	<b>663,589</b>	<b>المجموع</b>

عدد سيارات الحمل للمشروع الوطني ( اللوحات الجديدة) المسجلة في مديرية المرور العامة حسب المحافظة ونوع الحمولة لغاية 2017/12/31

Number of Lorries and pick-ups of the National Project (New Plates) registered at the General Traffic Directorate by Governorate and Type of Load until 2017/12/31

Table (13)

جدول (13)

Type Gov.	مجموع سيارات الحمل Total Lorries and pick-ups	سيارات الحمل Lorries and pick-ups										نوع الحمولة المحافظة	
		لوري حوضية (تانكر) Lorry Tank			لوري قلاب Tipper lorry			لوري شاصي Flat Bed Truck lorry			فان van		بيك أب Pick-ups
		20001 لتر	10001-20000 لتر	10000 لتر فأقل	24 طن فأكثر	15-23 طن	3-14 طن	24 طن فأكثر	15-23 طن	3-14 طن	1-2 طن		1-2 طن
Nineveh	9,197	386	-	16	28	814	121	189	9	4	7	7,623	نينوى
Kirkuk	12,453	221	16	128	164	433	406	386	71	73	148	10,407	كركوك
Diala	22,357	605	9	134	233	1,067	1,622	1,556	63	115	171	16,782	ديالى
Al-Anbar	11,596	356	29	71	49	193	224	993	11	41	260	9,369	الانبار
Baghdad	27,807	329	57	419	278	937	1,080	1,436	67	82	998	22,124	بغداد
Babylon	26,728	109	22	194	29	364	621	182	54	142	179	24,832	بابل
Kerbela	9,385	141	24	206	45	623	659	259	57	76	125	7,170	كربلاء
Wasit	23,777	458	19	48	216	326	543	677	42	39	127	21,282	واسط
Salah Al-Deen	17,768	30	3	41	12	221	263	221	46	42	18	16,871	صلاح الدين
Al-Najaf	11,666	178	14	77	70	949	1,463	468	146	573	149	7,579	النجف
Al-Qadisiya	14,293	37	11	49	324	653	720	311	14	87	186	11,901	القادسية
Al-Muthanna	11,909	47	8	33	261	229	728	662	79	128	178	9,556	المتن
Thi-Qar	13,109	137	2	71	179	324	1,512	307	14	59	137	10,367	ذي قار
Maysan	12,414	75	14	26	44	260	529	205	46	66	73	11,076	ميسان
Al-Basrah	20,870	669	354	107	2,056	471	821	2,807	41	20	577	12,947	البصرة
<b>Total</b>	<b>245,329</b>	<b>3,778</b>	<b>582</b>	<b>1,620</b>	<b>3,988</b>	<b>7,864</b>	<b>11,312</b>	<b>10,659</b>	<b>760</b>	<b>1,547</b>	<b>3,333</b>	<b>199,886</b>	<b>المجموع</b>

عدد سيارات القطاع الخاص للمشروع الوطني (اللوحات الجديدة) والدراجات النارية المسجلة في مديرية المرور العامة حسب نوع الوقود المستخدم لغاية 2017/12/31

Number of private sector cars for the national project (new plates) and motorcycles registered at the General Traffic Directorate by type of fuel until 31/12/2017

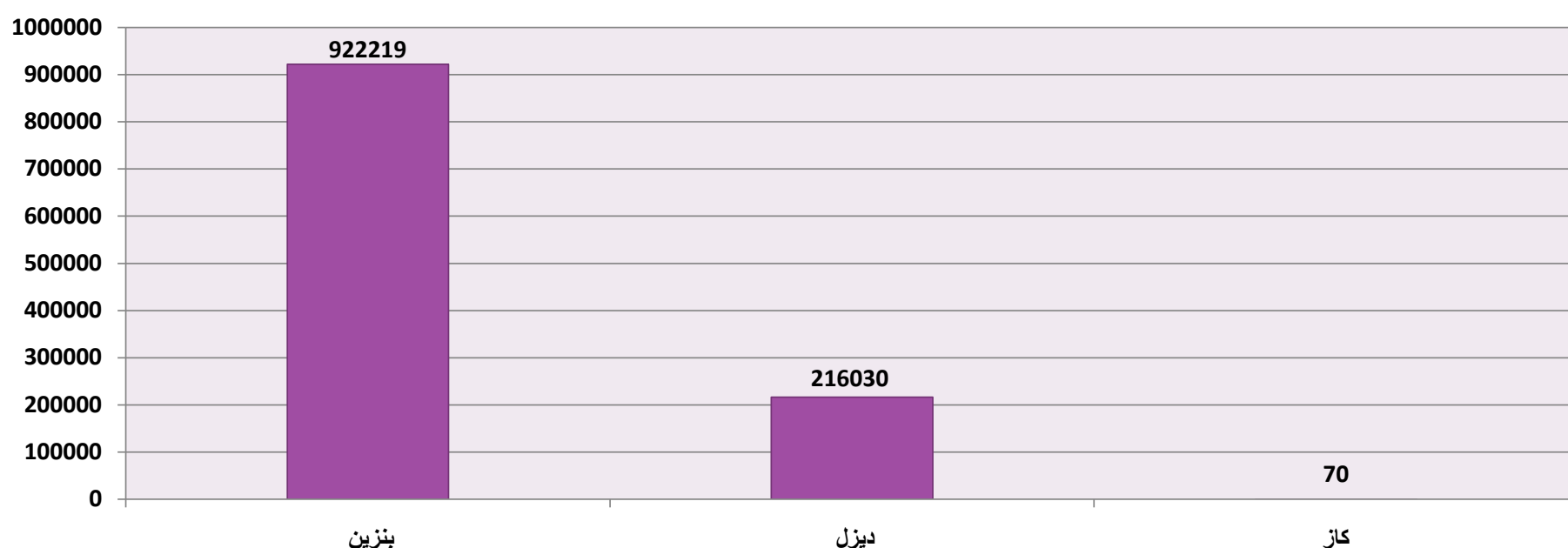
Table (14)

جدول (14)

Type	Type of fuel	المجموع Total	كاز Gas	ديزل Diesel	بنزين Gasoline	نوع الوقود	النوع
passengers vehicles	Saloon	663,589	17	395	663,177	صالون	سيارات الركاب
	Station	127,710	1	1,687	126,022	استيشن	
	Field	6,879	—	180	6,699	حقلية	
	Bus	60,181	11	26,952	33,218	باص	
Total passengers vehicles		858,359	29	29,214	829,116	مجموع سيارات الركاب	
lorries and pick_ups	pick_ups & van	203,219	16	111,006	92,197	بيك اب و فان	سيارات الحمل
	Flat Bed Truck	12,966	2	12,927	37	شاصي	
	Tipper lorry	23,164	10	22,884	270	قلاب	
	lorry Tank	5,980	4	5,940	36	حوضية	
Total Lorries and pick-ups		245,329	32	152,757	92,540	مجموع سيارات الحمل	
Special Specification		34,631	9	34,059	563	مواصفات خاصة	
Total		1,138,319	70	216,030	922,219	المجموع	
Motocycle		—	—	—	—	الدراجات النارية	

شكل (1): عدد سيارات القطاع الخاص للمشروع الوطني (اللوحات الجديدة) المسجلة في مديرية المرور العامة حسب نوع الوقود المستخدم لغاية 31/12/2017

Figure (1): Total number of private sector's vehicles (new license plate) by fuel type for 31/12/2017



عدد سيارات القطاع الخاص للمشروع الموازي (اللوحات الجديدة) والدراجات النارية المسجلة في مديرية المرور العامة حسب نوع الوقود المستخدم لغاية 2017/12/31

Number of private sector cars for the parallel project (new plates) and motorcycles registered at the General Traffic Directorate by type of fuel until 31/12/2017

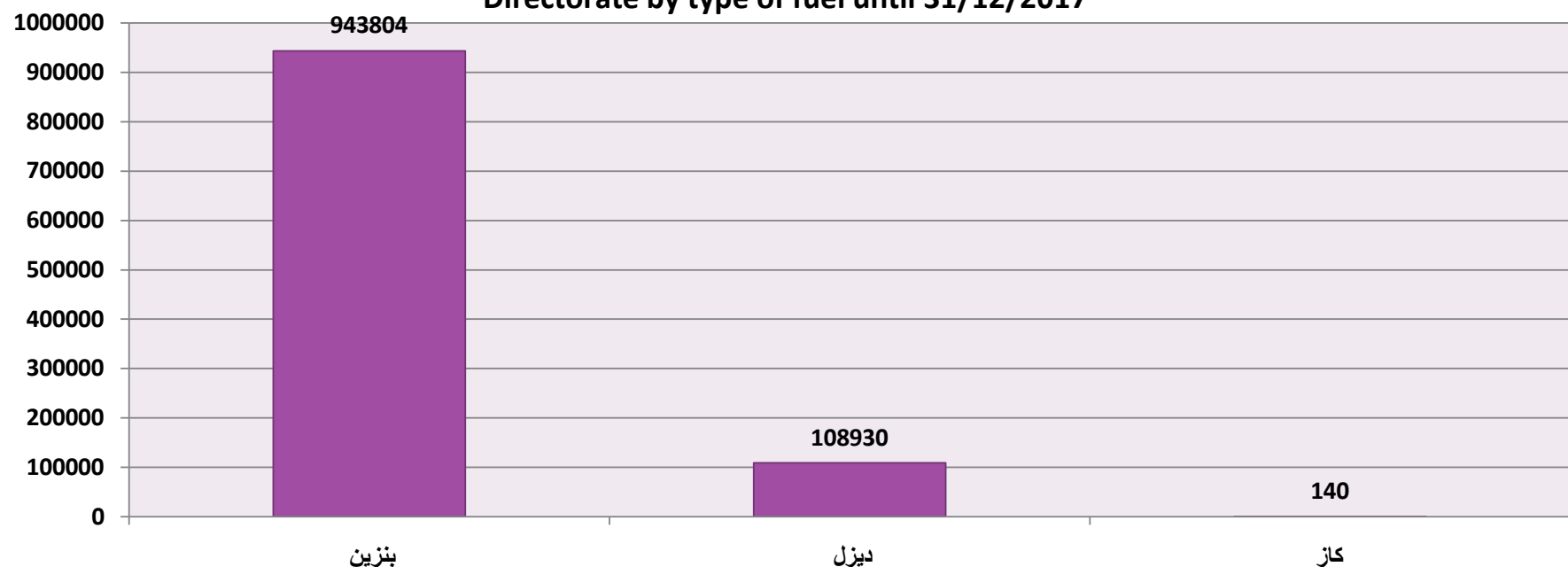
Table (15)

جدول (15)

Type	Type of fuel	نوع الوقود				النوع
		المجموع Total	كاز Gas	ديزل Diesel	بنزين Gasoline	
passengers vehicles	Saloon	655,499	14	909	654,576	صالون
	Station	224,730	9	1,322	223,399	استيشن
	Field	1,509	—	14	1,495	حقلية
	Bus	61,455	49	31,785	29,621	باص
Total passengers vehicles		943,193	72	34,030	909,091	مجموع سيارات الركاب
lorries and pick ups	pick ups & van	81,715	54	47,688	33,973	بيك اب و فان
	Flat Bed Truck	10,756	2	10,616	138	شاصي
	Tipper lorry	13,649	5	13,271	373	قلاب
	lorry Tank	715	1	700	14	حوضية
Total Lorries and pick-ups		106,835	62	72,275	34,498	مجموع سيارات الحمل
Special Specification		2,846	6	2,625	215	مواصفات خاصة
Total		1,052,874	140	108,930	943,804	المجموع
Motocycle		2,413	—	—	2,413	الدراجات النارية

شكل (2) : عدد سيارات القطاع الخاص للمشروع الموازي (اللوحات الجديدة) المسجلة في مديرية المرور العامة حسب نوع الوقود المستخدم لغاية 2017 / 12 / 31

Figure (2): Number of private sector cars for the parallel project (new plates) registered at the General Traffic Directorate by type of fuel until 31/12/2017



عدد سيارات القطاع الخاص للمشروع الوطني والمشروع الموازي (اللوحات الجديدة) والدراجات النارية المسجلة في مديرية المرور العامة  
حسب نوع الوقود المستخدم لغاية 2017/12/31

Number of private sector cars for the national and parallel project (new plates) and motorcycles registered at the General Traffic Directorate by type of fuel until 31/12/2017

Table (16)

جدول (16)

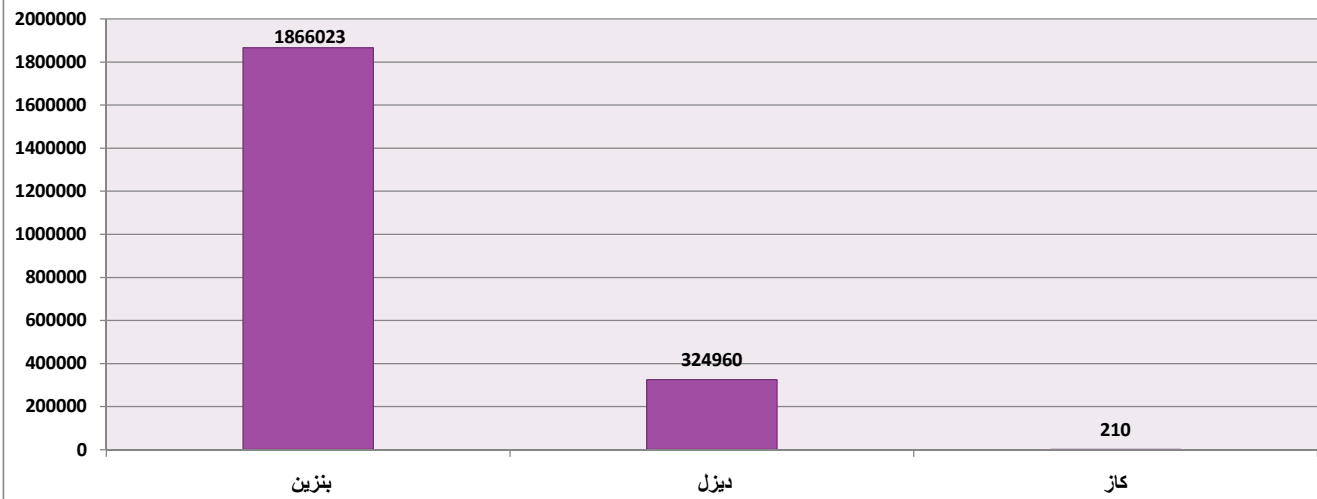
Type of fuel		المجموع Total	كاز Gas	ديزل Diesel	بنزين Gasoline	نوع الوقود	
Type	النوع					النوع	
passengers vehicles	Saloon	1,319,088	31	1,304	1,317,753	صالون	سيارات الركاب
	Station	352,440	10	3,009	349,421	استيشن	
	Field	8,388	-	194	8,194	حقلية	
	Bus	121,636	60	58,737	62,839	باص	
Total passengers vehicles		1,801,552	101	63,244	1,738,207	مجموع سيارات الركاب	
lorries and pick_ups	pick_ups & van	284,934	70	158,694	126,170	بيك اب و فان	سيارات الحمل
	Flat Bed Truck	23,722	4	23,543	175	شاصي	
	Tipper lorry	36,813	15	36,155	643	قلاب	
	lorry Tank	6,695	5	6,640	50	حوضية	
Total Lorries and pick-ups		352,164	94	225,032	127,038	مجموع سيارات الحمل	
Special Specification		37,477	15	36,684	778	مواصفات خاصة	
Total		2,191,193	210	324,960	1,866,023	المجموع	
Motocycle		2,413	-	-	2,413	الدراجات النارية	

Lack of data on temporary and permanent plates by fuel type

عدم توفر بيانات عن الفحص المؤقت والدائمي حسب نوع الوقود

شكل (3) : عدد سيارات القطاع الخاص للمشروع الوطني والمشروع الموازي (اللوحات الجديدة) المسجلة في مديرية المرور العامة حسب نوع الوقود المستخدم لغاية 2017/12/31

Figure (3) : Number of private sector cars for the national and parallel project (new plates) registered at the General Traffic Directorate by type of fuel until 31/12/2017



عدد سيارات الأجرة للوحات الدائمة حسب النوع والمحافظه وعدد المقاعد لغاية 2017/12/31

Number of taxis with permanent plates by type, governorate and number of seats until 31/12/2017

Table(17)

جدول (17)

Gov.	المجموع Total	باص			حقلية	ستيشن	صالون	المحافظة
		Bus			Field	Station	Saloon	
		25فاكثر	24-15	14-10	9-7	9-6	5-2	
Nineveh	32,876	1,290	1,198	2,675	–	235	27,478	نينوى
Kirkuk	20,431	385	657	12,258	–	202	6,929	كركوك
Diala	27,787	329	1,292	10,990	–	614	14,562	ديالى
Al-Anbar	16,198	259	697	5,260	–	805	9,177	الانبار
Baghdad	211,862	6,188	8,019	31,981	–	4,177	161,497	بغداد
Babylon	27,798	641	1,527	13,599	–	398	11,633	بابل
Kerbela	16,751	327	473	9,036	–	270	6,645	كربلاء
Wasit	11,583	359	366	5,963	–	196	4,699	واسط
Salah Al-Deen	10,842	275	445	4,739	–	205	5,178	صلاح الدين
Al-Najaf	23,472	485	774	14,331	–	298	7,584	النجف
Al-Qadisiya	23,146	600	660	14,087	–	74	7,725	القادسية
Al-Muthanna	9,656	105	174	6,847	–	310	2,220	المتن
Thi-Qar	13,539	150	246	8,517	–	354	4,272	ذي قار
Maysan	13,960	359	366	5,931	–	753	6,551	ميسان
Al-Basrah	28,872	306	1,701	2,799	–	662	23,404	البصرة
<b>Total</b>	<b>488,773</b>	<b>12,058</b>	<b>18,595</b>	<b>149,013</b>	<b>–</b>	<b>9,553</b>	<b>299,554</b>	<b>المجموع</b>

عدد سيارات الأجرة للوحات الجديدة المشروع الموازي حسب النوع ومحافظة وعدد المقاعد لغاية 2017/12/31

Number of taxis with new plates Parallel project by type, governorate and number of seats until 31/12/2017

Table(18)

جدول(18)

Gov.	المجموع Total	باص Bus			حقلية Field	ستيشن Station	صالون Saloon	المحافظة
		25فاكثر	24-15	14-10	9-7	9-6	5-2	
Baghdad	405,315	65,462	29,880	91,171	—	11,879	206,923	بغداد
Al-Basrah	4,216	402	280	1,353	—	965	1,216	البصرة
<b>Total</b>	<b>409,531</b>	<b>65,864</b>	<b>30,160</b>	<b>92,524</b>	<b>—</b>	<b>12,844</b>	<b>208,139</b>	<b>المجموع</b>

عدد سيارات الاجرة في القطاع الخاص المشروع الوطني حسب النوع والمحافظة وعدد المقاعد لغاية 2017/12/31

Number of taxis with new plates national project by type, governorate and number of seats until 31/12/2017

جدول(19) Table(19)

Gov.	المجموع Total	باص Bus			حقله Field	ستيشن Station	صالون Saloon	المحافظة
		25فاكثر	24-15	14-10	9-7	9-6	5-2	
Nineveh	2,208	3	2	126	8	49	2,020	نينوى
Kirkuk	9,458	42	39	684	58	57	8,578	كركوك
Diala	10,076	88	24	3,503	6	448	6,007	ديالى
Al-Anbar	1,221	7	12	467	2	65	668	الانبار
Baghdad	117,785	1,370	265	17,402	88	316	98,344	بغداد
Babylon	16,854	118	64	6,979	35	64	9,594	بابل
Kerbela	15,883	92	76	6,909	27	114	8,665	كربلاء
Wasit	9,799	33	91	2,721	27	44	6,883	واسط
Salah Al-Deen	1,300	6	2	423	1	40	828	صلاح الدين
Al-Najaf	13,592	254	28	2,644	19	69	10,578	النجف
Al-Qadisiya	11,487	16	6	2,812	38	36	8,579	القادسية
Al-Muthanna	8,271	17	33	1,380	102	182	6,557	المتن
Thi-Qar	8,240	22	24	1,541	58	165	6,430	ذي قار
Maysan	14,609	16	7	1,541	20	21	13,004	ميسان
Al-Basrah	23,260	1,122	73	7,097	68	640	14,260	البصرة
<b>Total</b>	<b>264,043</b>	<b>3,206</b>	<b>746</b>	<b>56,229</b>	<b>557</b>	<b>2,310</b>	<b>200,995</b>	<b>المجموع</b>



عدد سيارات الاجرة في القطاع الخاص التي تحمل ثلاث لوحات (الدائمة، المشروع الوطني، المشروع الموازي ((اللوحات الجديدة))) حسب النوع والمحافظة وعدد المقاعد لغاية  
2017/12/31

Number of taxis in the private sector with three plates (permanent, national project, parallel project) (new paltes)) by type,  
governorate and number of seats until 31/12/2017

Table (20)

جدول (20)

Gov.	المجموع Total	باص Bus			حقلية Field	ستيشن Station	صالون Saloon	المحافظة
		25فاكتر	24-15	14-10	9-7	9-6	5-2	
Nineveh	35,084	1,293	1,200	2,801	8	284	29,498	نينوى
Kirkuk	29,889	427	696	12,942	58	259	15,507	كركوك
Diala	37,863	417	1,316	14,493	6	1,062	20,569	ديالى
Al-Anbar	17,419	266	709	5,727	2	870	9,845	الانبار
Baghdad	734,962	73,020	38,164	140,554	88	16,372	466,764	بغداد
Babylon	44,652	759	1,591	20,578	35	462	21,227	بابل
Kerbela	32,634	419	549	15,945	27	384	15,310	كربلاء
Wasit	21,382	392	457	8,684	27	240	11,582	واسط
Salah Al-Deen	12,142	281	447	5,162	1	245	6,006	صلاح الدين
Al-Najaf	37,064	739	802	16,975	19	367	18,162	النجف
Al-Qadisiya	34,633	616	666	16,899	38	110	16,304	القادسية
Al-Muthanna	17,927	122	207	8,227	102	492	8,777	المتن
Thi-Qar	21,779	172	270	10,058	58	519	10,702	ذي قار
Maysan	28,569	375	373	7,472	20	774	19,555	ميسان
Al-Basrah	56,348	1,830	2,054	11,249	68	2,267	38,880	البصرة
<b>Total</b>	<b>1,162,347</b>	<b>81,128</b>	<b>49,501</b>	<b>297,766</b>	<b>557</b>	<b>24,707</b>	<b>708,688</b>	<b>المجموع</b>

عدد سيارات الاجرة في القطاع الخاص التي تحمل ثلاث لوحات (الدائمة،المشروع الوطني، المشروع الموازي ((اللوحات الجديدة))) حسب المحافظة ونوع الحمولة لغاية 2017/12/31

Number of taxis in the private sector with three plates (permanent, national project, parallel project) (new plates))) by governorate and type of cargo until 31/12/2017

Tabl (21)

جدول (21)

Governorate	مجموع سيارات الحمل Total Lorries and pick-ups	سيارات الحمل Lorries and pick-ups			المحافظة	
		اللوريات lorries		بيك اب وفان Pick-ups & van		
		حوضية Lorry Tank	قلاب Tipper lorry			شاصي Flat Bed Truck
Ninaueh	76,709	409	7,315	14,202	54,783	نينوى
Kirkuk	32,762	458	2,023	2,026	28,255	كركوك
Diala	56,071	1,410	5,921	5,454	43,286	ديالى
AL-Anbar	49,222	1,086	4,509	11,423	32,204	الانبار
Baghdad	255,933	2,377	24,325	30,592	198,639	بغداد
Babylon	63,297	459	2,841	2,767	57,230	بابل
Kerbela	20,917	656	2,828	1,775	15,658	كربلاء
Wasit	52,275	641	2,733	3,289	45,612	واسط
Salah AL-DEEN	64,567	586	2,635	4,653	56,693	صلاح الدين
AL-Najaf	31,810	608	5,258	5,932	20,012	النجف
AL-Qadisiya	30,550	263	2,780	1,914	25,593	القادسية
AL-Muthanna	28,246	396	2,580	3,426	21,844	المتن
Thi-Qar	28,727	428	3,198	2,365	22,736	ذي قار
Maysan	25,048	139	1,277	971	22,661	ميسان
AL-Basrah	53,162	1,573	8,530	10,403	32,656	البصرة
<b>Total</b>	<b>869,296</b>	<b>11,489</b>	<b>78,753</b>	<b>101,192</b>	<b>677,862</b>	<b>المجموع</b>

اجمالي اعداد سيارات القطاع الخاص والدراجات النارية التي تحمل ثلاث لوحات (الدائمة، المشروع الوطني، المشروع الموازي ((اللوحات الجديدة)) المسجلة في مديرية المرور العامة حسب المحافظة والنوع لغاية 2017/12/31

Total number of private cars and motorcycles with three plates (permanent, national project, parallel project) (new plates) registered in the General Traffic Directorate by governorate and type until 31/12/2017

Table (22)

جدول (22)

Governorate	انواع السيارات					المحافظة
	vehicle					
	الدراجات النارية	المجموع	الحمل	الاجرة	خصوصي	
	Motorcycle	Total	lorries and pick-ups	Taxicab	Private	
Ninaueh	6,914	261,867	76,709	35,084	150,074	نينوى
Kirkuk	433	165,803	32,762	29,889	103,152	كركوك
Diala	8,213	194,357	56,071	37,863	100,423	ديالى
AL-Anbar	1,526	145,373	49,222	17,419	78,732	الانبار
Baghdad	28,041	2,247,028	255,933	734,962	1,256,133	بغداد
Babylon	12,657	233,020	63,297	44,652	125,071	بابل
Kerbela	9,270	134,964	20,917	32,634	81,413	كربلاء
Wasit	20,104	130,326	52,275	21,382	56,669	واسط
Salah AL-DEEN	2,193	143,305	64,567	12,142	66,596	صلاح الدين
AL-Najaf	17,949	169,671	31,810	37,064	100,797	النجف
AL-Qadisiya	12,284	149,047	30,550	34,633	83,864	القادسية
AL-Muthanna	7,931	85,650	28,246	17,927	39,477	المتن
Thi-Qar	6,194	134,690	28,727	21,779	84,184	ذي قار
Maysan	2,801	90,868	25,048	28,569	37,251	ميسان
AL-Basrah	12,295	250,396	53,162	56,348	140,886	البصرة
<b>Total</b>	<b>148,805</b>	<b>4,536,365</b>	<b>869,296</b>	<b>1,162,347</b>	<b>2,504,722</b>	<b>المجموع</b>
<b>KRG</b>						<b>اقليم كردستان*</b>
Dohouk	–	10,766	1,785	62	8,919	دهوك
Erbil	–	44,442	8,493	816	35,133	اربيل
Sulaimaniya	–	25,056	3,636	953	20,467	سليمانية
<b>Total KRG</b>	<b>–</b>	<b>80,264</b>	<b>13,914</b>	<b>1,831</b>	<b>64,519</b>	<b>مجموع الاقليم</b>
<b>Grand Total</b>	<b>148,805</b>	<b>4,616,629</b>	<b>883,210</b>	<b>1,164,178</b>	<b>2,569,241</b>	<b>المجموع الكلي</b>

\* Kurdistan Region Data for the year 2017 only

\*بيانات إقليم كردستان لسنة 2017 فقط

عدد سيارات القطاع الخاص التي تحمل اللوحات (الدائمة) والمسجلة في مديرية مرور إقليم كردستان حسب المحافظة والنوع لسنة 2017

Number of private sector vehicles carrying plates (permanent) registered in the Kurdistan Region Traffic Directorate by governorate and type of year 2017

Table (23)

جدول (23)

Type  GOV.	الدراجات النارية Motorcycle	المجموع الكلي Grand total	مواصفات خاصة Special Specifications	مجموع سيارات الحمل Total Lorries and pick-ups	سيارات الحمل Lorries and pick-ups				مجموع سيارات الركاب Total passengers vehicles	سيارات الركاب passengers vehicles				النوع  المحافظة
					السوريات lorries			بيك اب وفان Pick-ups & van		باص Bus	تاكسي Field	ستيشن Station	صالون Saloon	
					حوضية Lorry Tank	قلاّب Tipper lorry	شاصي Flat Bed Truck							
Erbil	_	44,442	_	8,493	1,196	2,062	521	4,714	35,949	634	182	10,406	24,727	أربيل
Sulaimaniya	_	25,056	_	3,636	389	179	_	3,068	21,420	794	159	5,515	14,952	سليمانية
Dohouk	_	10,766	_	1,785	125	79	358	1,223	8,981	62	_	3,216	5,703	دهوك
<b>Total</b>	_	<b>80,264</b>	_	<b>13,914</b>	<b>1,710</b>	<b>2,320</b>	<b>879</b>	<b>9,005</b>	<b>66,350</b>	<b>1,490</b>	<b>341</b>	<b>19,137</b>	<b>45,382</b>	<b>المجموع</b>

عدد سيارات القطاع الخاص التي تحمل اللوحات (الدائمة) والمسجلة في مديرية مرور إقليم كردستان حسب النوع و سنة الصنع لسنة 2017

Number of private sector vehicles with (permanent) plates registered in Kurdistan Region Traffic Directorate by type and year of manufacture for 2017

Table (24)

جدول (24)

Type  Manufacturing year	دراجات نارية Motorcycle	المجموع الكلي Grand total	مواصفات خاصة Special Specifications	مجموع سيارات الحمل Total Lorries and pick-ups	سيارات الحمل Lorries and pick-ups				مجموع سيارات الركاب Total passengers vehicles	سيارات الركاب passengers vehicles				النوع  سنة الصنع	
					اللوريات lorries					بيك اب وفان Pick-ups & van	باص Bus	حقلية Field	ستيشن Station		صالون Saloon
					حوضية Lorry Tank	قلاب Tipper lorry	شاصي Flat Bed Truck	مجموع Total							
befor 2000	-	182	-	13	-	1	-	12	169	153	-	13	3	2000 وماقبلها	
2001	-	225	-	9	3	2	1	3	216	191	-	19	6	2001	
2002	-	232	-	37	22	7	2	6	195	162	-	26	7	2002	
2003	-	226	-	61	24	17	12	8	165	129	-	31	5	2003	
2004	-	326	-	188	46	47	70	25	138	95	-	42	1	2004	
2005	-	388	-	245	89	79	55	22	143	76	-	58	9	2005	
2006	-	588	-	407	159	140	57	51	181	94	-	79	8	2006	
2007	-	1,457	-	1,083	379	396	219	89	374	119	-	136	119	2007	
2008	-	1,553	-	1,160	348	545	130	137	393	156	-	134	103	2008	
2009	-	1,158	-	673	72	403	75	123	485	263	-	120	102	2009	
2010	-	901	-	365	113	117	45	90	536	310	-	182	44	2010	
2011	-	1,464	-	534	169	189	36	140	930	414	-	421	95	2011	
2012	-	1,734	-	418	46	168	53	151	1,316	707	-	429	180	2012	
2013	-	2,219	-	373	32	86	9	246	1,846	1,067	-	603	176	2013	
2014	-	2,768	-	343	55	33	27	228	2,425	1,163	125	894	243	2014	
2015	-	20,454	-	641	18	21	18	584	19,813	15,584	146	3,991	92	2015	
2016	-	26,365	-	4,291	64	58	56	4,113	22,074	16,116	38	5,761	159	2016	
2017	-	17,835	-	3,005	71	11	14	2,909	14,830	8,508	32	6,152	138	2017	
2018	-	189	-	68	-	-	-	68	121	-	-	46	75	2018	
<b>Total</b>	-	<b>80,264</b>	-	<b>13,914</b>	<b>1,710</b>	<b>2,320</b>	<b>879</b>	<b>9,005</b>	<b>66,350</b>	<b>45,307</b>	<b>341</b>	<b>19,137</b>	<b>1,565</b>	<b>المجموع</b>	

عدد سيارات القطاع الخاص التي تحمل اللوحات الدائمة المسجلة في مديرية مرور إقليم كردستان حسب نوع الوقود المستخدم لسنة 2017

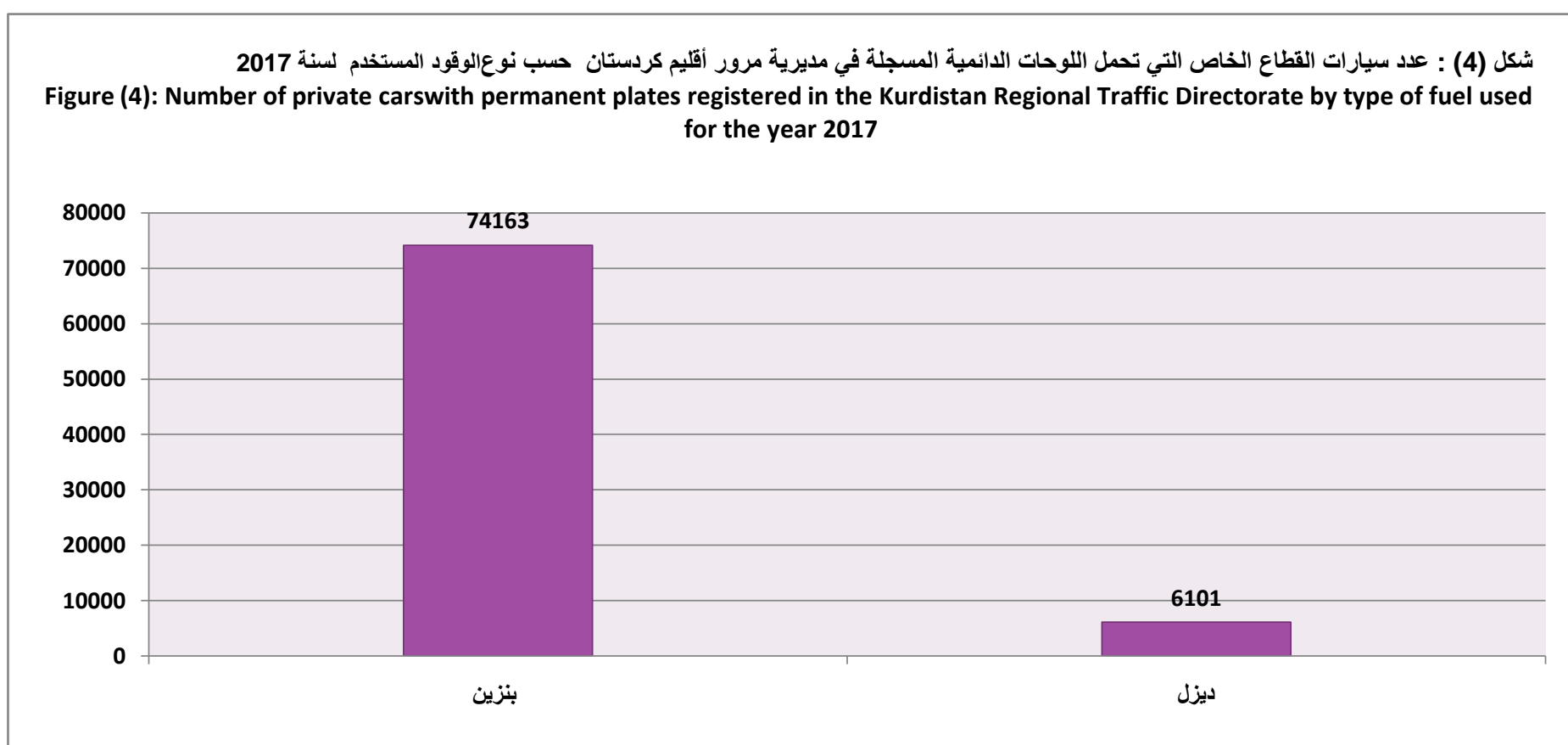
2017

Number of private cars with permanent plates registered in the Kurdistan Regional Traffic Directorate by type of fuel used for the year 2017

Table (25)

جدول (25)

Type	Type of fuel	المجموع Total	كاز Gas	ديزل Diesel	بنزين Gasoline	نوع الوقود النوع
passengers vehicles	Saloon	45,382	—	152	45,230	صالون
	Station	19,137	—	323	18,814	ستيشن
	Field	341	—	—	341	تاكسي
	Bus	1,490	—	330	1,160	باص
Total passengers vehicles		66,350	—	805	65,545	مجموع سيارات الركاب
lorries and pick ups	pick ups & van	9,005	—	420	8,585	بيك اب و فان
	Flat Bed Truck	879	—	879	—	شاصي
	Tipper lorry	2,320	—	2,306	14	قلاب
	lorry Tank	1,710	—	1,691	19	حوضية
Total Lorries and pick-ups		13,914	—	5,296	8,618	مجموع سيارات الحمل
Special Specification		—	—	—	—	مواصفات خاصة
Total		80,264	—	6,101	74,163	المجموع



اجمالي عدد سيارات القطاع الخاص التي تحمل اللوحات ( الدائمة ، الفحص المؤقت ، (اللوحات الجديدة)) المسجلة في مديرية المرور العامة لغاية 2017/12/31

The total number of private cars bearing plates (permanent, temporary , new painted) registered at the General Traffic Directorate until 31/12/2017

جدول (26)						(26) جدول
Governorate	النسبة المئوية %	المجموع الكلي	المشروع الوطني والمشروع الموازي (اللوحات الجديدة)	لوحات (الفحص مؤقت)	اللوحات (الدائمة )	المحافظة
	Percentage	Grand total	national project and parallel project (new plate)	Almnafast	Permanent	
Nineveh	5.5	356,504	30,732	75,141	250,631	نينوى
Kirkuk	2.9	183,928	57,128	6,500	120,300	كركوك
Diala	3.5	227,857	78,166	6,773	142,918	ديالى
Al-Anbar	3.3	215,536	33,479	48,292	133,765	الانبار
Baghdad	36.3	2,339,914	1,295,898	48,765	995,251	بغداد
Babylon	4.1	262,943	104,372	6,919	151,652	بابل
Kerbela	2.3	146,084	68,384	2,431	75,269	كربلاء
Wasit	2.6	164,871	67,408	15,298	82,165	واسط
Salah Al-Deen	3.3	214,741	37,183	61,605	115,953	صلاح الدين
Al-Najaf	3.4	221,268	77,202	43,177	100,889	النجف
Al-Qadisiya	2.8	178,097	64,726	12,209	101,162	القادسية
Al-Muthanna	1.5	98,179	40,236	6,236	51,707	المتن
Thi-Qar	2.3	150,332	67,069	3,942	79,321	ذي قار
Maysan	1.6	102,665	47,175	4,359	51,131	ميسان
Al-Basrah	4.2	269,812	122,035	3,473	144,304	البصرة
<b>Total</b>	<b>79.7</b>	<b>5,132,731</b>	<b>2,191,193</b>	<b>345,120</b>	<b>2,596,418</b>	<b>المجموع</b>
<b>KRG</b>						<b>اقليم كردستان</b>
Dohouk	3.3	214,965	-	-	214,965	دهوك
Erbil	10.0	643,689	-	-	643,689	اربيل
Sulaimaniya	7.0	447,947	-	-	447,947	سليمانية
<b>Total KRG</b>	<b>20.3</b>	<b>1,306,601</b>	<b>-</b>	<b>-</b>	<b>1,306,601</b>	<b>مجموع الاقليم</b>
<b>Grand Total</b>	<b>100.0</b>	<b>6,439,332</b>	<b>2,191,193</b>	<b>345,120</b>	<b>3,903,019</b>	<b>المجموع الكلي</b>

- 7. The number of vehicles registered on the National Project (New Plates) registered with the General Traffic Directorate for the year 2017 increased to (1138319) cars by an increase of (23.4%) compared to the number of registered cars for the year 2016 which was (922785) In Table (5).**
- 8. Registration of vehicles stopped on the parallel project plates (new plates) registered with the General Traffic Directorate. The registration of vehicles on the plates of the new national project has remained. The registered cars on the parallel project, which include the governorates of Baghdad and Basra, remained the same as in 2016. (1052874) cars as in Table (6).**
- 9. Number of private sector vehicles The national project and the parallel project (new paintings) registered with the General Traffic Directorate for the year 2017 (2191193) are as shown in Table (7) in the year 2016 (1975659).with a rise ratio of (10.9%).**
- 10. The total number of private sector vehicles bearing the permanent and the national and parallel projects recorded in the General Traffic Directorate for the year 2017 (4787611) is shown in Table (8).**
- 11. The number of total motorcycles for the year 2017 (148805) motorcycles and this number includes (permanent plates) and which are number (102012) motorcycles except the Kurdistan Region, the national project, the parallel project (new paintings), and the number (46793) motorcycles except for the Kurdistan region because of this type of plates Within the Region as shown in Tables (4) and (7).**
- 12. The percentage of cars bearing permanent plates was (60.6%) of the total cars, including Kurdistan Region, either cars with (temporary inspection) plates, which accounted for (5.4%) of the total cars above. (34.0%) of the total number of private sector cars for the year 2016. There are no temporary inspection cars or cars bearing new plates in the Kurdistan Region as shown in Table (26).**



## Methodology

General Directorate of traffic (computer and documentation department) send data for all types of vehicle registration plates. The report is aimed to reach the total number of private cars for all registration plates and for all types of vehicles (passenger, load, special specifications), in addition to motorcycles, after which the data is audited. by the Directorate in terms of the accuracy of the numbers and compare them with previous years and special tables are initialized the disaggregation of data and extract indicators to issue the report finalized after incorporating graphs.

The Directorate of Public Traffic has supported the national project (new plates) with a new project to assist the national project called parallel project plates are being converted to (new plates) includes the governorates of Baghdad, Basra Which owns more number of private cars and to Enhance and support the process of completing the conversion of new panels as soon as possible, in this report finding tables for parallel project and other tables which integrates national and project data parallel project total tables and extract the final indicators where general traffic Directorate seeks to convert all the above registration plates to (new plates) to be unified at the level of Iraq.

## Indicators results Analysis

1. Total number of private sector's vehicles was (6439332) for 2017 with Kurdistan Region that include (permanent license plate, Almnafist license plate, new license plate) (national and parallel project) while number of vehicles in 2016 was (6110859) with significantly increased correspond to (5.4%) as set forth in table No (1).
2. The total number of private sector vehicles registered in the Directorate of Traffic for the year 2017 increased by 173 cars per 1000 inhabitants compared to 2016, with the rate of (169) cars per 1000 inhabitants as in the table (1).
3. The rate of the total number of private sector vehicles registered in the Directorate of Public Traffic reached in all types of plates for each km of paved roads in the federal government except for Kurdistan Region to (114) cars / km as shown in Table(1) .
4. A new table was created showing the total lengths of the roads up to 13/12/2017 according to governorates. The lengths of main roads, secondary roads, border roads, and highways were received from the Ministry of Construction, Housing, Municipalities and Public Works. as for rural roads was received from governorates by statistical directorates where the total length was (17713)Km .where the last measurements for rural roads was published in the year 2013 (13338 km). It was found that after calculating all types of roads, the total number of roads reached (46009 km) In Table (2).
5. A new indicator was created in the report, which is the number of bridges up to 2017 and the number of (698) bridge except Kurdistan Region, as in Table (3).
6. Vehicles whose registration plates (temporary inspection) registered at the General Traffic Directorate for the year 2017 increased to (345120) vehicles instead of (312445) cars published for the year 2016. The number was checked by the General Traffic Directorate as in Table (26).

## **Introduction**

The transport and communication Statistics Directorate issue an annual report on total number of private cars registered in the General Directorate of traffic First report on private sector vehicles has issued in 1979 and the subsequent reports had designed by updating data that depend on changes in numbers and specifications, these data sorted out by questionnaire prepared by the directorate that includes new registration, invalidation and property transit among governorates... etc. and other changes and relying on available administrative records of cars data in registration offices in governorates which considered the main source for statistical data for the final report for 2017.

This report shows total of numbers and specifications in traffic directorate that carrying (permanent plate, Al manifest plate national project and parallel project (new plate) for 2017.

## **Concepts and definitions**

- **Traffic Density:** The number of vehicles per kilometre of paved roads (number of vehicles / lengths of roads).
- **Length of paved roads (km):** Main roads, secondary roads, rural roads and border roads, These roads are outside the centres of districts, outside the boundaries municipalities of governorates and outside the borders of the minority of Baghdad, working on the law 35.
  1. **The main road:** The road linking the centres of governorates , large cities and border also can intersect with other roads at the same level and allows direct contact with public property and private places or through other sub roads and prohibited as defined by the statement No. (1) For the year 1988 By 100 Meters (50 meters from each side measured from the centre of one-lane road or the centre of the traffic island for two-lane roads).
  2. **The secondary road:** The road that links the centres of the districts and the residential complexes with main roads and prohibited what is specified in the statement No. (1) For the year 1988 by 30 meters (15 meters from each side measured from the centre of the road).
  3. **Agricultural rural road:** It is a service road for agricultural or forest areas and it is of local importance only and is mostly earthy or covered with gravel and sometimes as asphalt.
  4. **The border road:** a road that is most likely parallel to the border of the country and is mostly used by security forces, border police and international border control, and it is either a dirt or gravelled concrete.
- **As for the bridges, they will be of several types according to the construction material, as follows:**
  1. **Concrete bridges:** formed from concrete material and on several types also, including the site casting bridges, the bridges with short spaces, including pre-cast and pre-stress (Preeast -Prc stress), the bridges with large spaces.
  2. **Iron bridges:** It is created from iron material and is in types such as Truss, wire (Cabic) and Arch.
  3. **Composite bridges:** - It is formed from the articles of concrete and iron.
  4. **Floating bridges:** - are created on mobile floating platforms and are used for military and emergency purposes and for the purpose of establishing other bridges temporarily.
  5. **Suspended bridges:** - which are supported by iron cables because the spaces are large with the supporting pillars in the centre and the sides.

<b>Title</b>	<b>Page</b>
Table(17) Number of taxis with permanent plates by type, governorate and number of seats until 31/12/2017.....	20
Table(18) Number of taxis with new plates Parallel project by type, governorate and number of seats until 31/12/2017.....	21
Table(19) Number of taxis with new plates national project by type, governorate and number of seats until 31/12/2017.....	22
Table(20) Number of private sector vehicles carrying plates (permanent) registered in the Kurdistan Region Traffic Directorate by governorate and type of year 2017.....	23
Table(21) Number of private sector vehicles carrying plates (permanent) registered in the Kurdistan Region Traffic Directorate by governorate and type of year 2017.....	24
Table(22) Total number of private cars and motorcycles with three plates (permanent, national project, parallel project) (new plates) registered in the General Traffic Directorate by governorate and type until 31/12/2017....	25
Table(23) Number of private sector vehicles carrying plates (permanent) registered in the Kurdistan Region Traffic Directorate by governorate and type of year 2017.....	26
Table(24) Number of private sector vehicles with (permanent) plates registered in Kurdistan Region Traffic Directorate by type and year of manufacture for 2017.....	27
Table(25) Number of private cars with permanent plates registered in the Kurdistan Regional Traffic Directorate by type of fuel used for the year 2017.....	28
Table(26) The total number of private cars bearing plates (permanent, temporary , new painted) registered at the General Traffic Directorate until 31/12/2017.....	31
<b>Figures</b>	
Figure (1) Total number of private sector's vehicles (new license plate) by fuel type for 31/12/2017.....	17
Figure (2) Number of private sector cars for the parallel project (new plates) registered at the General Traffic Directorate by type of fuel until 31/12/2017.....	18
Figure (3) Number of private sector cars for the national and parallel project (new plates) registered at the General Traffic Directorate by type of fuel until 31/12/2017.....	19
Figure (4) Number of private cars with permanent plates registered in the Kurdistan Regional Traffic Directorate by type of fuel used for the year 2017 .....	28
<b>Maps</b>	
Map 1 The total number of private cars registered in the Directorate of Public Traffic with plates (permanent, temporary inspection, new plates) by governorates until 31/12/2017.....	29
Map2 The total number of cars in the private sector recorded in the Directorate General Traffic of each governorate according to the registration plates (permanent, temporary inspection, new plates) until 31/12/2017.....	30

## Index

Title	Page
introduction.....	1
Concepts and definitions.....	1
Methodology.....	2
Indicators results Analysis.....	2-3
<b>Tables</b>	
Table(1) Main indicators of the number of private sector cars and all types of plates (permanent, mnafast, new plates) registered at the Directorate of Traffic for years (2013 - 2017).....	4
Table(2) Total Lengths Of Roads Of All Kinds (Cumulative Total) By Type Of Road And Governorate Until 31/12/2017.....	5
Table(3) Number of bridges by governorate and type of bridge as at 31/12/2017....	6
Table(4) Number of private sector vehicles bearing (permanent) plates and motorcycles registered in the Directorate of Traffic by governorate and type until 31/12/2017.....	7
Table(5) Number of private sector cars for the national project (new plates) and motorcycles registered at the General Traffic Directorate by governorate and type until 31/12/2017.....	8
Table(6) Number of private sector cars for the parallel project (new plates) and motorcycles registered at the General Traffic Directorate by governorate and type until 31/12/2017.....	9
Table(7) Number of private sector cars for the national and parallel project (new plates) and motorcycles registered at the General Traffic Directorate by governorate and type until 31/12/2017.....	10
Table(8) Number of private cars with three plates (permanent, national project, parallel project (new painted)) and motorcycles registered in the General Traffic Directorate by governorate and type used until 31/12/2017.....	11
Table(9) Number of private sector vehicles carrying permanent plates and motorcycles registered in the Traffic Directorate by type and year of manufacture until 31/12/2017.....	12
Table(10) Number of private sector cars for the national project (new plates) and motorcycles registered at the General Traffic Directorate by type and year of manufacture until 31/12/2017.....	13
Table(11) Number of passenger cars bearing (permanent) plates registered in the Traffic Directorate by governorate and number of seats until 31/12/2017..	14
Table(12) Number of passenger cars for the national project (new plates) registered in the General Traffic Directorate by governorate and number of seats until 31/12/2017.....	15
Table(13) Number of Lorries and pick-ups of the National Project (New Plates) registered at the General Traffic Directorate by Governorate and Type of Load until 2017/12/31.....	16
Table(14) Number of private sector cars for the national project (new plates) and motorcycles registered at the General Traffic Directorate by type of fuel until 31/12/2017.....	17
Table(15) Number of private sector cars for the parallel project (new plates) and motorcycles registered at the General Traffic Directorate by type of fuel until 31/12/2017.....	18
Table(16) Number of private sector cars for the national and parallel project (new plates) and motorcycles registered at the General Traffic Directorate by type of fuel until 31/12/2017.....	19